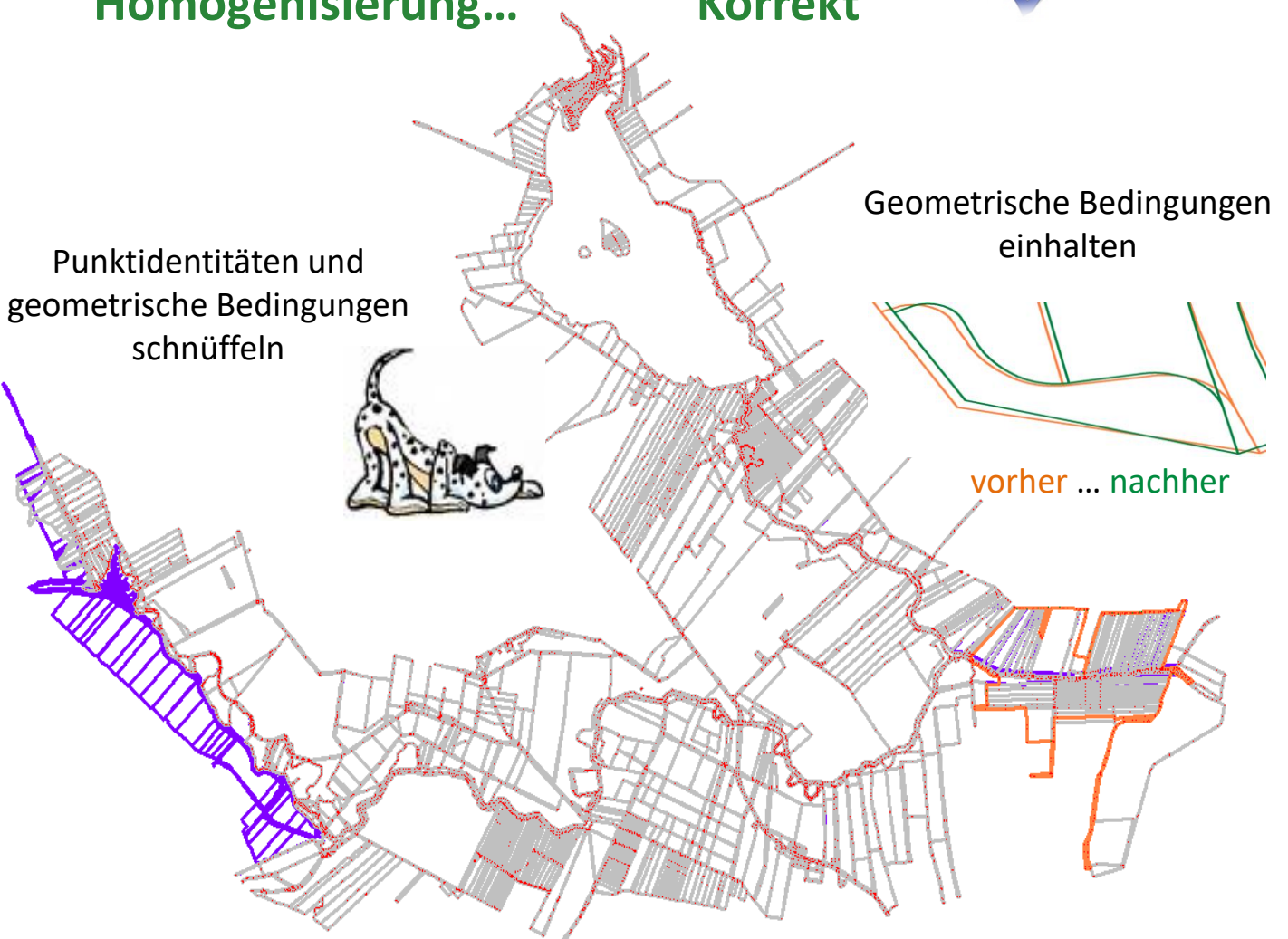


Geometrische Integration von Geodaten

Verknüpfung...
Analyse...
Homogenisierung...

Automatisch
Objektiv
Korrekt



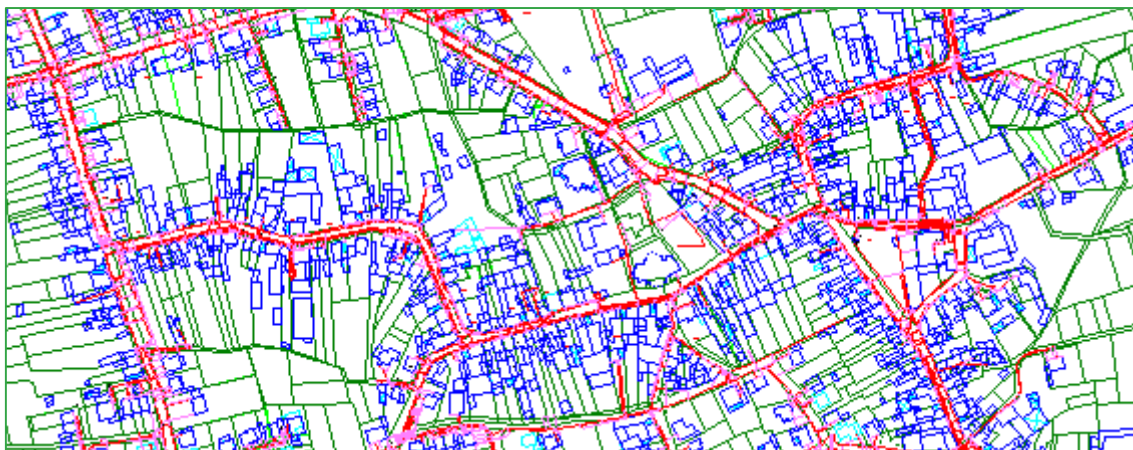
Mit **Systra** passen Ihre Daten zusammen

Leitungshomogenisierung

bei der Umstellung auf ALKIS und ETRS89/UTM

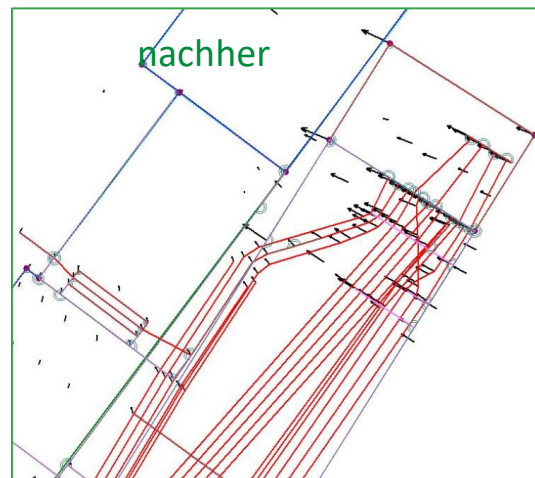
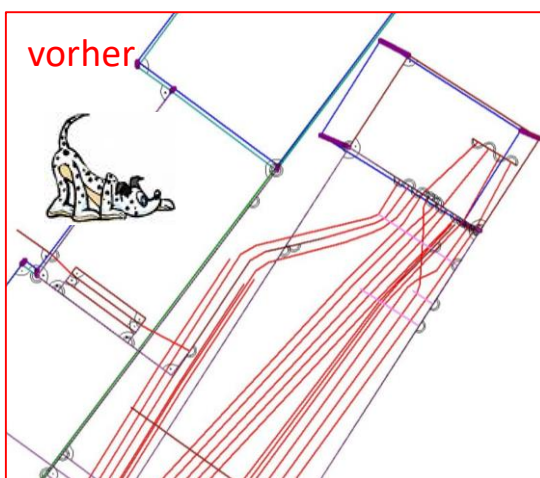
Verknüpfung...
Analyse...
Homogenisierung...

Automatisch
Objektiv
Korrekt



Punktidentitäten und
Bedingungen schnüffeln

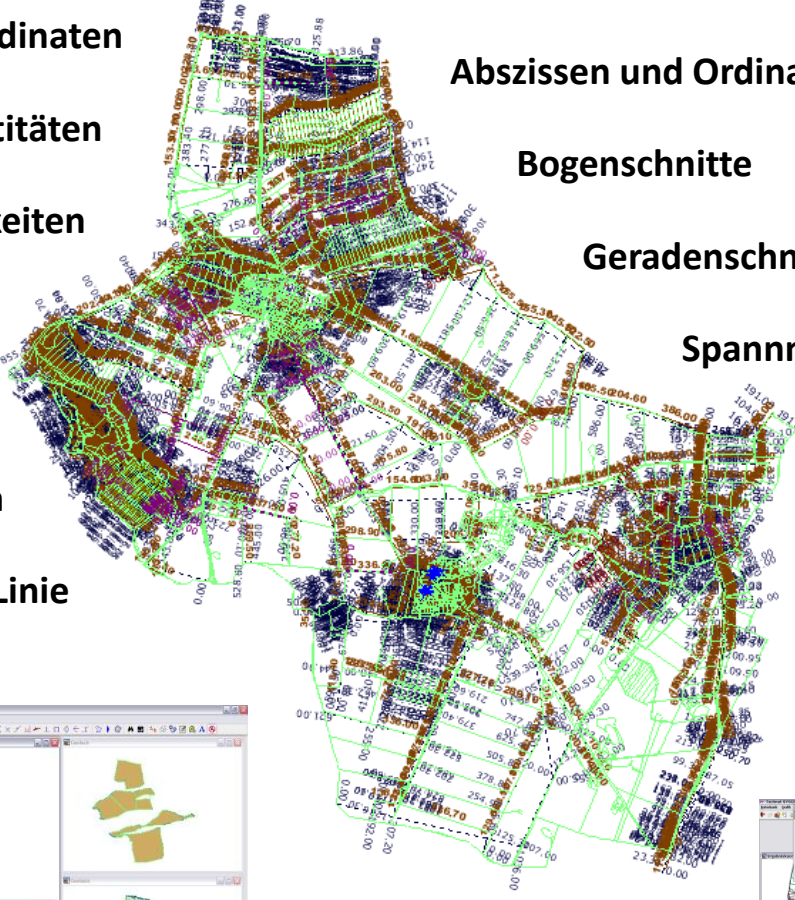
Punktidentitäten und
Bedingungen einhalten



Mit **Systra** passen Ihre Daten zusammen

Geometrische Qualitätsverbesserung im Liegenschaftskataster

Flächenhafte Ausgleichung und Homogenisierung



Grafische Koordinaten

Punktidentitäten

Geradlinigkeiten

Parallelitäten

Linien-Abstände

Rechtwinkligkeiten

Abstände Punkt-Linie

Abszissen und Ordinaten

Bogenschnitte

Geradenschnitte

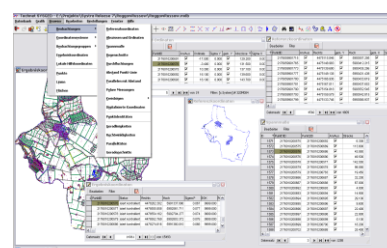
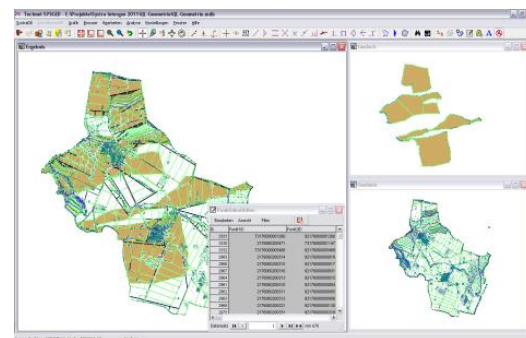
Spannmaße

Kreisbögen

Durchfluchtungen

Polare Messungen

GPS-Messungen



Mit **Systra** passen Ihre Daten zusammen